



เขตสีน้ำตาลอ่อน
ที่ดินประเภทอนุรักษ์
เพื่อส่งเสริมเอกลักษณ์
ศิลปวัฒนธรรมไทย



เขตสีม่วง
มีเส้นทแยงสีขาว
ที่ดินประเภทอุตสาหกรรม
และคลังสินค้าและ
เกษตรกรรม



เขตสีเทาอ่อน
ที่ดินประเภทสถาบันศาสนา




เขตสีเขียวอ่อน
มีเส้นทแยงสีฟ้า
ที่ดินประเภทเสี่ยงอุทกภัย



เขตสีน้ำเงิน
ที่ดินประเภทสถาบันราชการ
การสาธารณูปโภคและ
สาธารณูปการ



เขตสีฟ้ามีเส้นทแยง
สีเขียวอ่อน
ที่ดินประเภทที่โล่งเพื่อ
นันทนาการและการรักษา
คุณภาพสิ่งแวดล้อม
ชายฝั่งทะเล




เขตสีเขียวมีกรอบ
และเส้นทแยง
สีม่วงอ่อน
ที่ดินประเภทชนบท
และปศุสัตว์



เขตสีฟ้ามีเส้นทแยง
สีน้ำตาลอ่อน
ที่ดินประเภทอนุรักษ์
ทรัพยากรธรรมชาติ
และการรักษาคุณภาพ
สิ่งแวดล้อมชายฝั่งทะเล

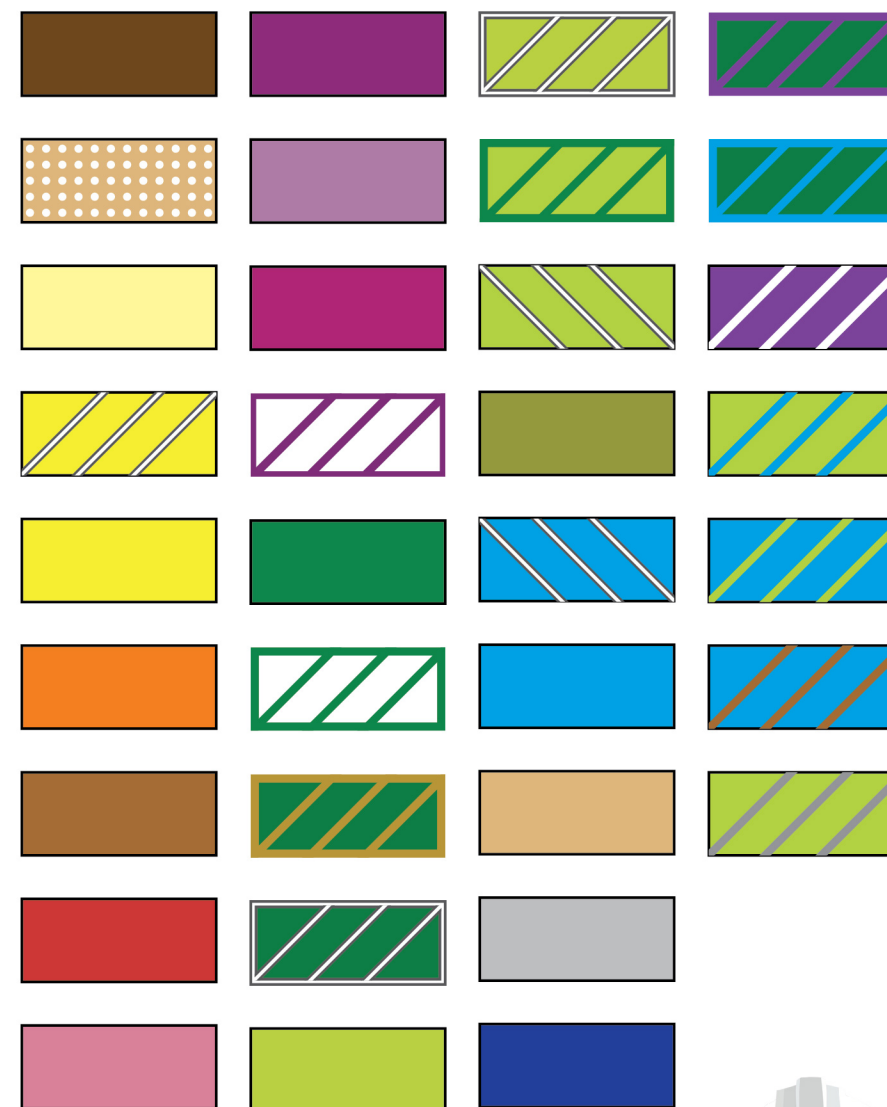


เขตสีเขียวมีกรอบ
และเส้นทแยงสีฟ้า
ที่ดินประเภทจัดรูปที่ดิน
เพื่อเกษตรกรรม




เขตสีเขียวอ่อน
มีเส้นทแยงสีเทา
ที่ดินประเภทสงวนไว้เพื่อ
รักษาสภาพป่าชายเลน

แถบสีสัญลักษณ์ บ่งบอกลักษณะของพื้นที่ต่างๆ



กองเผยแพร่และประชาสัมพันธ์
กรมโยธาธิการและผังเมือง
218/1 ถนนพระรามที่ 6 เขตพญาไท กรุงเทพฯ 10400
โทร. 0-2299-4469-72 โทรสาร 0-2299-4486
www.dpt.go.th



การใช้ประโยชน์ที่ดิน ในเขตผังเมืองรวม



กรมโยธาธิการและผังเมือง



เขตสีน้ำตาลเข้ม
ที่ดินประเภทพัฒนาเมือง



เขตสีน้ำตาลอ่อน
มีจุดขาว
ที่ดินประเภท
รองรับการพัฒนาเมือง




เขตสีเหลืองอ่อน
ที่ดินประเภท
พัฒนาเกษตรกรรม
และการตั้งถิ่นฐาน



เขตสีเหลือง
มีเส้นทแยงสีขาว
ที่ดินประเภทอนุรักษ์
เพื่อการอยู่อาศัย



เขตสีเหลือง
ที่ดินประเภทที่อยู่อาศัย
หนาแน่นน้อย



เขตสีส้ม
ที่ดินประเภทที่อยู่อาศัย
หนาแน่นปานกลาง



เขตสีน้ำตาล
ที่ดินประเภทที่อยู่อาศัย
หนาแน่นมาก



เขตสีแดง
ที่ดินประเภทพาณิชยกรรม
และที่อยู่อาศัยหนาแน่นมาก



เขตสีชมพู
ที่ดินประเภทชุมชน



เขตสีม่วง
ที่ดินประเภทอุตสาหกรรม
และคลังสินค้า



เขตสีม่วงอ่อน
ที่ดินประเภทอุตสาหกรรม
เฉพาะกิจ



เขตสีเมืงมะพร้าว
ที่ดินประเภทคลังสินค้า



**เขตสีเขียวมีกรอบ
และเส้นทแยงสีม่วง**
ที่ดินประเภทอุตสาหกรรม
ทั่วไปที่ไม่เป็นมลพิษ
ต่อชุมชนหรือสิ่งแวดล้อม
และคลังสินค้า



เขตสีเขียว
ที่ดินประเภทชนบท
และเกษตรกรรม



**เขตสีเขียวมีกรอบ
และเส้นทแยง
สีเขียว**
ที่ดินประเภทอนุรักษ์ชนบท
และเกษตรกรรม



**เขตสีเขียวมีกรอบ
และเส้นทแยง
สีน้ำตาล**
ที่ดินประเภทปฏิรูปที่ดิน
เพื่อเกษตรกรรม



**เขตสีเขียวมีกรอบ
และเส้นทแยงสีขาว**
ที่ดินประเภทอนุรักษ์
สภาพแวดล้อม
เพื่อการท่องเที่ยว




เขตสีเขียวอ่อน
ที่ดินประเภทที่โล่ง
เพื่อนันทนาการและการ
รักษาคุณภาพสิ่งแวดล้อม



**เขตสีเขียวอ่อน
มีกรอบและเส้นทแยง
สีขาว** ที่ดินประเภทที่โล่ง
เพื่อนันทนาการ
การเลี้ยงสัตว์และการรักษา
คุณภาพสิ่งแวดล้อม



**เขตสีเขียวอ่อน
มีกรอบและเส้นทแยง
สีเขียว** ที่ดินประเภท
ที่สงวนเพื่อนันทนาการ
และการรักษาคุณภาพ
สิ่งแวดล้อม



**เขตสีเขียวอ่อน
มีเส้นทแยงสีขาว**
ที่ดินประเภทอนุรักษ์ป่าไม้



เขตสีเขียวมะกอก
ที่ดินประเภทสถาน
การศึกษา



**เขตสีฟ้า
มีเส้นทแยงสีขาว**
ที่ดินประเภทที่โล่ง
เพื่อการรักษาคุณภาพ
สิ่งแวดล้อมและพื้นที่ชุ่มน้ำ



เขตสีฟ้า
ที่ดินประเภทที่โล่ง
เพื่อการรักษาคุณภาพ
สิ่งแวดล้อม